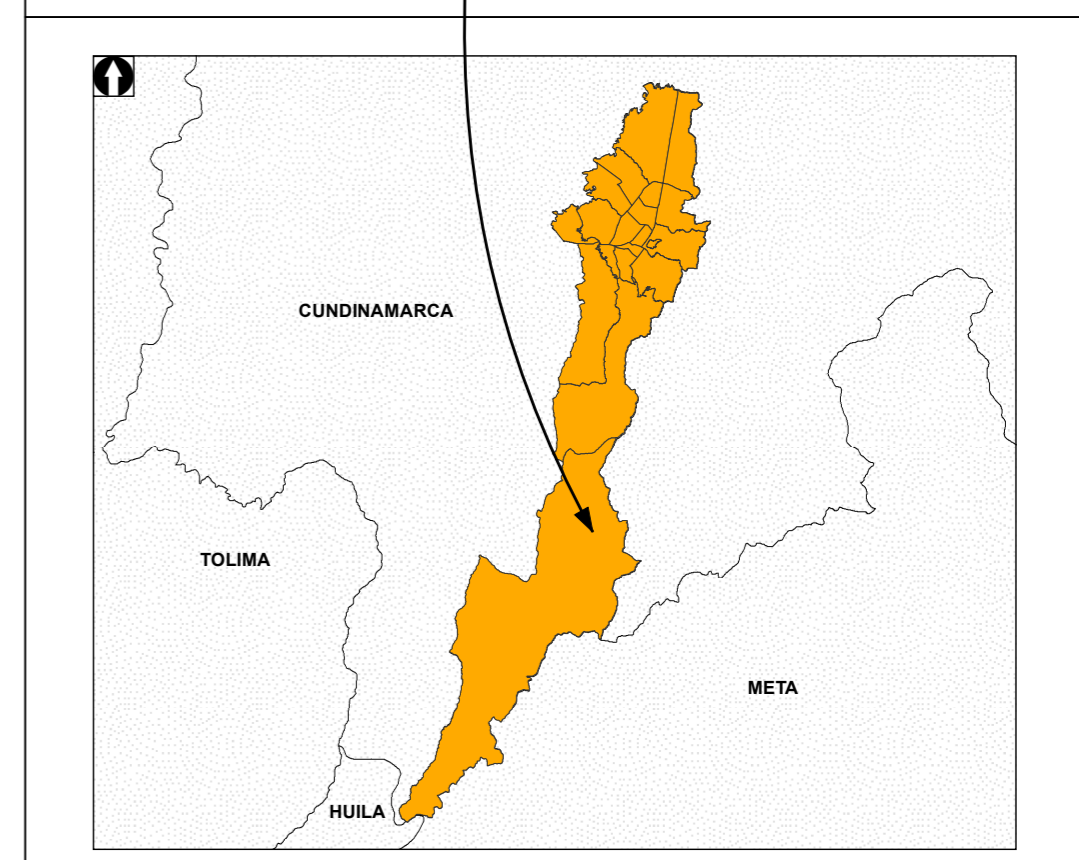



ALCALDÍA MAYOR DE BOGOTÁ D.C.
 HÁBITAT
 Unidad Administrativa Especial de Servicios Públicos

Subdirección de Recolección Barrido y Limpieza





SISTEMA DE COORDENADAS

Sistema de Coordenadas: MAGNA Colombia Bogotá
 Proyección: Transverse Mercator
 Datum: MAGNA
 Falso Este: 1.000.000,0000
 Falso Norte: 1.000.000,0000
 Meridiano Central: -74,0775
 Factor de Escala: 1,0000
 Latitud de Origen: 4,5962

CONVENCIONES

PARQUES IDRD

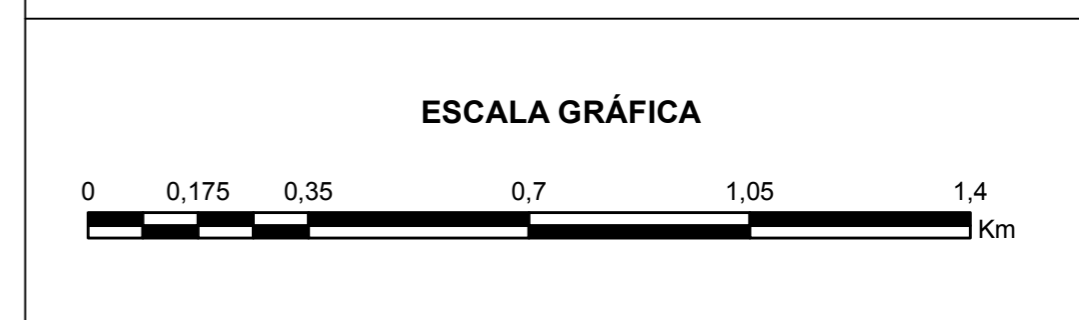
-  ESCENARIO DEPORTIVO
-  PARQUE DE BOLSILLO
-  PARQUE METROPOLITANO
-  PARQUE METROPOLITANO PROPUESTO
-  PARQUE REGIONAL
-  PARQUE VECINAL
-  PARQUE ZONAL
-  PARQUE ZONAL PROPUESTO

-  MALLA VIAL ARTERIAL
-  MANZANAS PREDIALES
-  LÍMITE LOCALIDAD

MAPA DE PARQUES EN LA LOCALIDAD DE SAN CRISTOBAL ZONA 5

FUENTE:

UAESP - Unidad Administrativa Especial de Servicios Públicos
 IDECA - Mapa de Referencia de Bogotá
 IDRD - Instituto Distrital de Recreación y Deporte



Elaboró: Andrea Acosta Ovalle		Revisó: Yanicier Pérez Hernández	
Fecha: 02/11/2016	Escala: 1:12.000	Mapa: 4/20	
Archivo: RBL_PQG_04_V.MXD		Plano N°: RBL_PQG_04_V	